


# VIVE México

www.ofertasvivemexico.com



## Guía Colima 100%

MEXICO4TRAVELLERS.COM

**Ubicación:** Colima limita al norte, este y oeste con **Jalisco**; al sureste con **Michoacán**; y al sur con el Océano Pacífico



**Clima:** Templado y tropical con una temperatura promedio de 25°C

**Información Turística Colima:** **Colima:** Tercer Anillo Periférico esq. Libramiento Ejército Nacional, Zona Norte, Edificio B, Piso 1; **Manzanillo:** Blvd. Miguel de la Madrid No. 875-A; **Comala:** Miguel Hidalgo Esq. con Reforma, Col. Barrio Alto

**Cómo llegar:** **Vía Aérea:** Colima, Manzanillo; **Vía Marítima:** Manzanillo; **Vía Terrestre:** Con alguna Línea de Autobuses que circulan el Territorio Nacional

**Etnias Indígenas:** Nahuas, Otomíes

**Arqueología:** El Chanal, La Campana

**Danzas:** La Conquista, Malinches, Apaches, Moros y Cristianos, Matachines, Sonajera india, Morenos


**Áreas Naturales Protegidas:** Reserva de la Biosfera Sierra de Manantlán, Parque Nacional Nevado de Colima y Volcán de Fuego, Reserva de la Biosfera Archipiélago de Revillagigedo

## MANZANILLO

**Ubicación:** Manzanillo limita al norte con Minatitlán, al Este con Coquimatlán y Armería, al sur con el Océano Pacífico, al Oeste y Noroeste con **Jalisco**

**Clima:** Subhúmedo y Cálido con una temperatura promedio de 25°C

**Información Turística Manzanillo:** Blvd. Miguel de la Madrid No. 875-A



**Gastronomía Típica:** Pescados y mariscos, Caldo Michi, Chilayo; **Bebidas:** Tejuino, Bate; **Dulces:** Tamarindo, Cocadas

**Artesanías:** Artículos de Concha y caracol, Cerámica, Platería, Velas

**Fiestas:** **Carnaval** (Febrero); "Ola Verde" 8mts Playa de Cuytlán (Abril-Junio); Fiestas de Mayo (Mayo); Festival Internacional del **Mariachi** (Agosto-Septiembre); Yamaha Adventure (Septiembre); Festival Internacional de Salsa, Cumbia y Merengue (Noviembre)

**Atractivos Turísticos Manzanillo:** Centro Histórico, Los Portales, Jardín Obregón, Faro de Campos, Av. México, Tianguis Miramar, Mercado El Colimense, Mercado de Playa de la Audiencia

**Museos:** Museo Universitario de Arqueología, Museo de Conchas y Caracoles

**No dejes de Visitar:** Reserva de la Biosfera Archipiélago de Revillagigedo, La Roca del Elefante: Buceo, Mirador Ventanas, Peña Blanca, Puente de Tepalcates, Cascada El Salto

**Alrededores: Cuytlán (Armería):** Museo de la Sal, Laguna de Coyutlán, Centro Ecológico El Tortugario, Playa El Paraíso (Surf, Windsurf, Banana), Estero Palo Verde (Manglares, Flora y Fauna), Fotografía Rural, Agroturismo

**Ecoturismo:** Bahía de Manzanillo, Bahía de Santiago, Bosque Tropical de Tlacota, Grutas La Floreña, Natura Camp (Espeleología, Bici de Montaña, Rappel, Caminata, Campismo, Tirolesa, Espeleología, Buceo, Pesca, Kayak, Ski, Windsurf, JetSki, Snorkel, Natación, Paseo en Banana)

**Playas:** Ventanas, Las Coloradas, El Viejo, San Pedrito, Las Brisas, Playa Azul, Salahua, Las Hadas, La Escondida, La Boquita, Olas Altas, Miramar, Santiago, La Audiencia, El Arrecife

**Torneos de Pesca:** Torneo Internacional de Pesca de Pez Vela y Torneo Nacional de Pesca (Noviembre)

## COLIMA

**Ubicación:** **Colima** limita al norte con Cuauhtémoc; al sur con Ixtlahuacán; al suroeste con Tecomán; al Sureste con **Michoacán**; al este con **Jalisco**; al Oeste con Coquimatlán y al noroeste con Villa de Álvarez

**Clima:** Cálido subhúmedo con una temperatura promedio de 24°C

**Información Turística Colima:** Tercer Anillo Periférico esq. Libramiento Ejército Nacional, Zona Norte, Edificio B, Piso 1

**Gastronomía Típica:** Sopitos, Sopes Gordos, Pozole, Tatemado, Pepena, Cuachala, Chacales, Pescados y Mariscos, Enchilada Dulces, Birria, Tostadas raspadas; **Bebidas:** Tuba, Tejuino, Bate, Atole; **Dulces:** Alfajor, Cocadas, Tamarindo, Borrachitos, Pellizcos

**Donde Comer:** Cenadurías, Los Portales, Mercado Álvaro Obregón

**Artesanías:** Sombreros, Huaraches, Hojalatería, Textiles, Hamacas, Cestería, Perros Cebados, Perros Colimotes, Cerámica

**Donde Comprar:** Andador Constitución

**Fiestas:** Semana Santa (Marzo-Abril); Feria Estatal Agrícola, Industrial y Cultural (Octubre-Noviembre); **Día de Muertos** (Noviembre); Pastorelas (Diciembre-Enero)

**Arqueología:** El Chanal

**Atractivos Turísticos Colima:** Centro Histórico, Catedral, Ex Convento San Francisco, Templo de San Felipe de Jesús, Iglesia de San José, Palacio de Gobierno, Palacio Federal, Palacio Municipal, Teatro Hidalgo, Plaza Principal, Los Portales, Parque de la Piedra Lisa, Escultura de Colimán, Perritos Colimotes, Jardín Núñez, Jardín Gregorio Torres Quintero, Archivo Histórico Municipal, Archivo Histórico del Estado, Antigua Estación de Ferrocarril


**Museos:** Museo Regional de Historia, Museo de las Culturas de Occidente, Museo Universitario de Artes Populares, Museo de la Iguana, Museo de Palacio de Gobierno, Museo de Arte Contemporáneo, Museo de la Gráfica

**No dejes de Visitar:**

**Ixtlahuacán**

Cementerio de Tumbas de Tiro, Grutas de San Gabriel, Museo Comunitario, La Toma

**Fiestas:** Los Chayacates (Enero), Feria del Melón (Marzo-Abril), Día de la Santa Cruz (Mayo), Fiesta Patronal (Septiembre)



### Minatitlán

Reserva de la Biosfera Sierra de Manantlán, Cascada El Salto, El Terrero (Campismo, Senderismo, Flora y Fauna), Platanarillo (Fotografía rural), Museo Comunitario

### Tecomán

El Limonero, Plantíos de Limón, Cerro de Caleras, Lagunas de Alcuzhue y Amelia, Playas El Real, Tecuanillo, Boca de Pascuales, Rancho San Ángel, Cocodrillario, Laguna La Colorada, Museo de Arqueología Caxitlán

### Villa de Álvarez

Zona Arqueológica La Campana, Parroquia de San Francisco de Asís, Hacienda del Carmen, **La Petatera**, Museo Charrotaurino, Jardín Principal, La Piedra de Juluapán  
Fiestas Charrotaurinas (Enero)

## COMALA Pueblo Mágico El Pueblo Blanco de América

**Ubicación:** Comala limita al norte con Zapotitlán y Cuauhtémoc; al oeste con Minatitlán, y al sur y este Villa de Álvarez

**Clima:** Cálido subhúmedo con una temperatura promedio de 23°C

**Información Turística Comala:** Miguel Hidalgo Esq. con Reforma, Col. Barrio Alto

**Gastronomía Típica:** Tatemado, Botanas, Productos Lácteos; **Bebidas:** Ponche, Mezcal, Bate

**Artesanías:** Muebles, Sombreros, Máscaras (Municipio de Suchitlán), Equipales (Municipio de Suchitlán)

**Fiestas Municipio de Suchitlán:** Día de la Candelaria (Febrero); Los Paspagues (Marzo); Fiesta de la Santa Cruz (Mayo); Pastorelas (Diciembre-Enero)

**Etnias Indígenas:** Nahuas, Otomíes

**Atractivos Turísticos Comala:** Centro Histórico, Parroquia de San Miguel Arcángel, Capilla del Refugio, Presidencia Municipal, Jardín Principal, Los Portales, Centro Artesanal Pueblo Blanco, Plaza de Armas, Ex Hacienda de Noguerras, Ex Hacienda de San Antonio, Ex Hacienda Los Colonos

**Museos:** Museo Alberto Isaac, Museo Tecnológico de Sitio El Remate, Jardín Escultórico Juan Soriano, Centro Cultural Noguerras (Museo Alejandro Rangel Hidalgo), Museo Comunitario de Suchitlán, Museo Comunitario del Zacate

**No debes de Visitar:** Zona Mágica (**al pasar un vehículo en velocidad neutral por la pendiente, contrariamente a que descienda, el auto sube como jalado por magnetismo**), Las Huertas Cafetaleras, Suchitlán, Zacualpan

**Áreas Naturales Protegidas:** Reserva de la Biosfera Sierra de Manantlán, Parque Nacional Nevado de Colima y Volcán de Fuego

**Ecoturismo:** Reserva de la Biosfera Sierra de Manantlán, Parque Nacional Nevado de Colima y Volcán de Fuego, El Remate, Campo Cuatro, Laguna de Carrizalillos, Laguna La María, Eco Parque Noguerras, Cafetales de Suchitlán (Campismo, Senderismo, Flora y Fauna, Agroturismo, Fotografía Rural, Bici de Montaña, Montañismo, Espeleología, Pesca, Kayak)

